Ａ－Ａ’断面

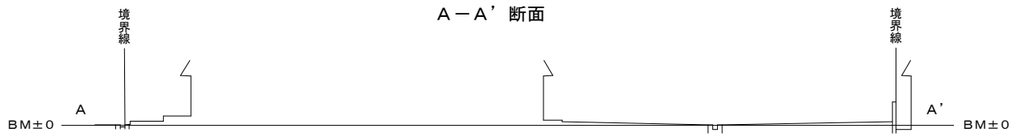

Ｂ－Ｂ’断面

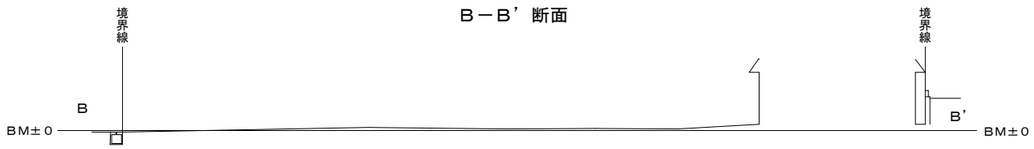

平面図

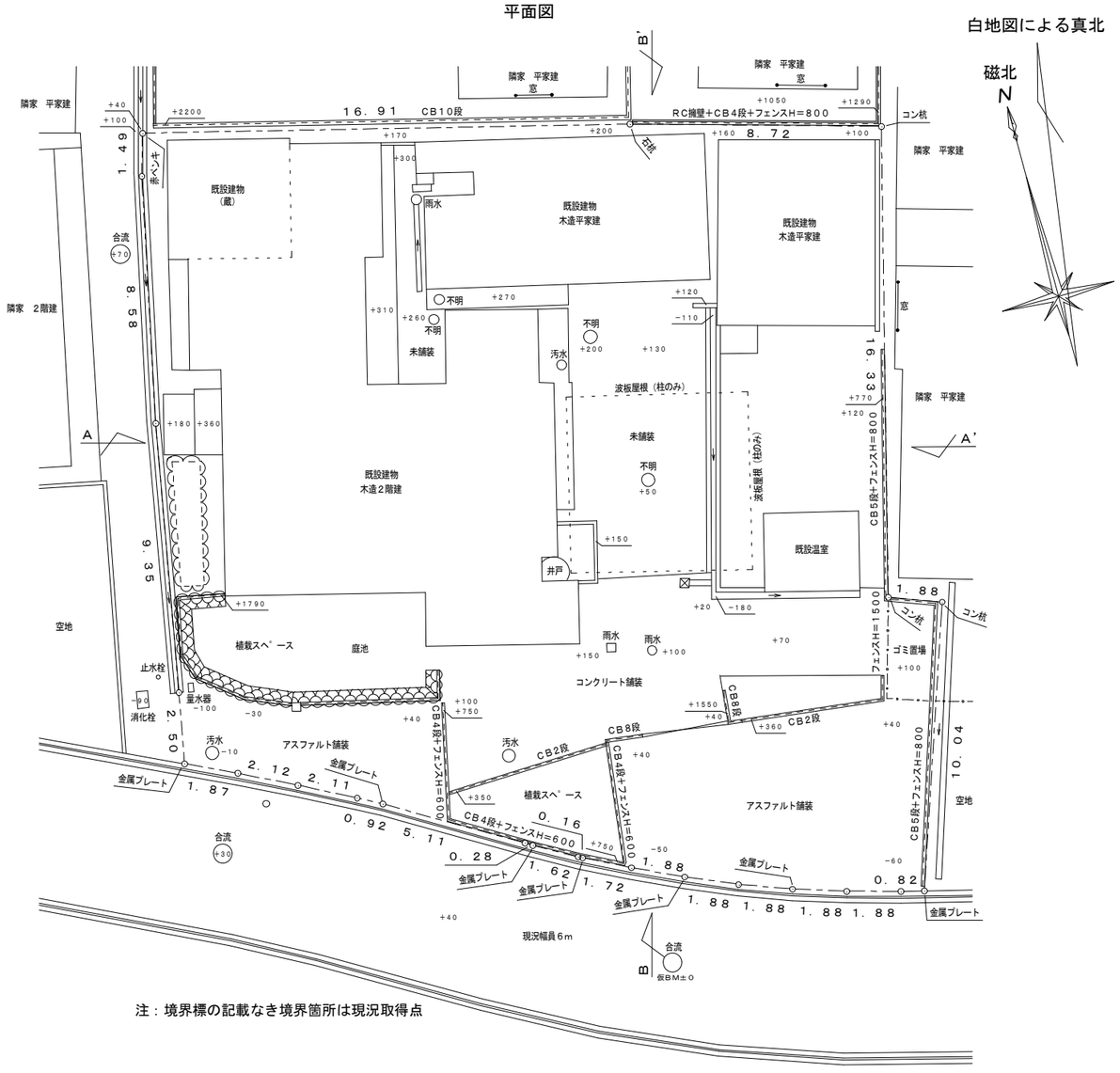

注：境界標の記載なき境界箇所は現況取得点

三斜求積表

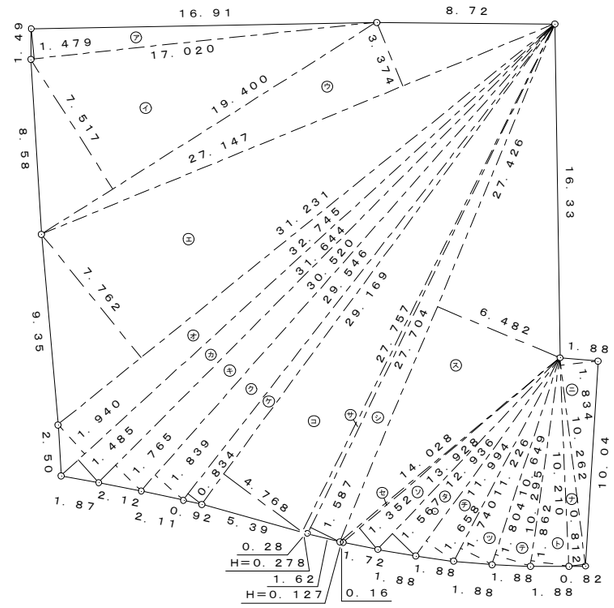

ＮＯ	底　辺	高　さ	倍　面　積
ア	１７．０２０ ×	１．４７９ ＝	２５．１７２５８０
イ	１９．４００ ×	７．５１７ ＝	１４５．８２９８００
ウ	２７．１４７ ×	３．３７４ ＝	９１．５９３９７８
エ	３１．２３１ ×	７．７６２ ＝	２４２．４１５０２２
オ	３２．７４５ ×	１．９４０ ＝	６３．５２５３００
カ	３２．７４５ ×	１．４８５ ＝	４８．６２６３２５
キ	３１．６４４ ×	１．７６５ ＝	５５．８５１６６０
ク	３０．５２０ ×	１．８３９ ＝	５６．１２６２８０
ケ	２９．５４６ ×	０．８３４ ＝	２４．６４１３６４
コ	２９．１６９ ×	４．７６８ ＝	１３９．０７７７９２
サ	２７．７５７ ×	０．２７８ ＝	７．７１６４４６
シ	２７．７０４ ×	１．５８７ ＝	４３．９６６２４８
ス	２７．４２６ ×	６．４８２ ＝	１７７．７７５３３２
セ	１４．０２８ ×	０．１２７ ＝	１．７８１５５６
ソ	１３．９２８ ×	１．３５２ ＝	１８．８３０６５６
タ	１２．９３６ ×	１．５６７ ＝	２０．２７０７１２
チ	１１．９９４ ×	１．６５８ ＝	１９．８８６０５２
ツ	１１．２２６ ×	１．７４０ ＝	１９．５３３２４０
テ	１０．６４９ ×	１．８０４ ＝	１９．２１０７９６
ト	１０．２９５ ×	１．８６２ ＝	１９．１６９２９０
ナ	１０．２６２ ×	０．８１２ ＝	８．３３２７４４
ニ	１０．２６２ ×	１．８３４ ＝	１８．８２０５０８
	合計		１２６８．１５３６８１
	面積		６３４．０７６８４０５㎡

お客様へのお願い

本測量図は、境界を確定させるためのものではありません。
既存の境界標、又は法務局備付け測量図にもとずき現況で
仮設した点にて作成したものです。

件　名	○○様邸
図　名	現況測量図
縮尺　＝１／２００	平成○年○月○日